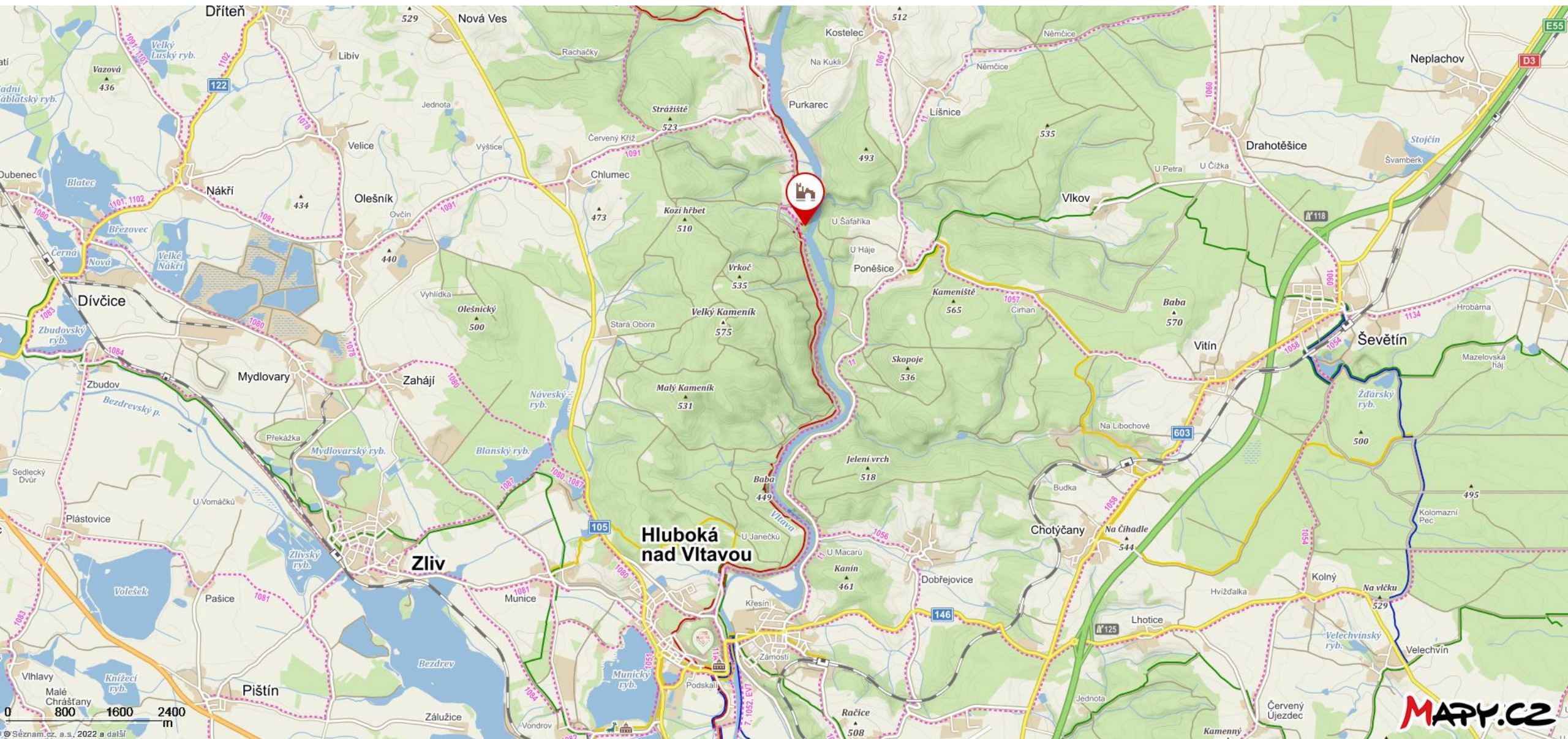


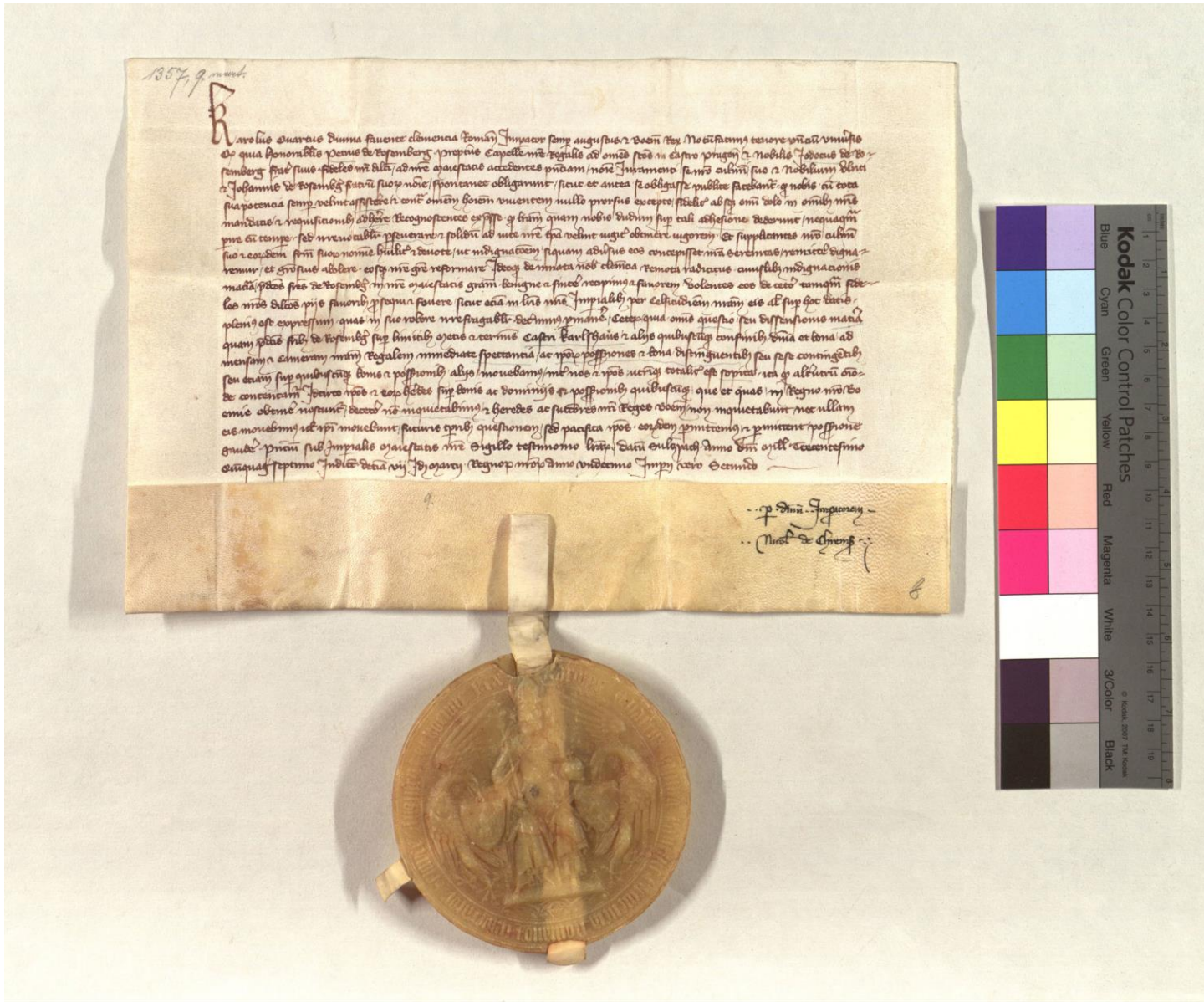
Karlshaus

Hrady Karla IV.



První písemná zmínka k roku 1357

*spor o hranice mezi královským majetkem příslušejícím k hradu
a rožmberským majetkem patřícím k Bukovsku*



9. března 1357, Sulzbach

Král Karel IV. bere na milost bratry Petra, Jošta, Oldřicha a Jana z Rožmberka ve sporu o hranice mezi jejich panstvím a královským majetkem Karlshaus.

Dostupné z: Třeboň, Státní oblastní archiv Cizí rody Třeboň (1286-1727) 8, in: Monasterium.net, URL </mom/CZ-SOAT/CizyRody/8/charter>, accessed at 2022-10-03Z.

V roce 1364 se připomíná
purkrabí Petr řečený Nasavrk,
který byl přítomen zřízení fary
v městečku Karlshaus
(Purkarec).

Poslední písemná zmínka k roku 1370

Bavorský vévoda Albrecht své dceři Johance, nevěště Václava IV., slíbil vydat věno 10 tisíc kop gr. č. Císař Karel obvěnil nevěstu 15 tisíci kopami gr. č. a dal jí v zástavu Hlubokou, Domažlice, Stříbro. Jestliže by ji do roka nevyplatil, hodlal jí pustit města a hrady Sušici, Vodňany a Karlshaus.

Roku 1379 se již hrad mezi
královskými statky
nepřipomíná.

V roce 2021 se archeologům podařilo odkrýt (ohořelé) zdivo a kulturní vrstvu ze 13. století.

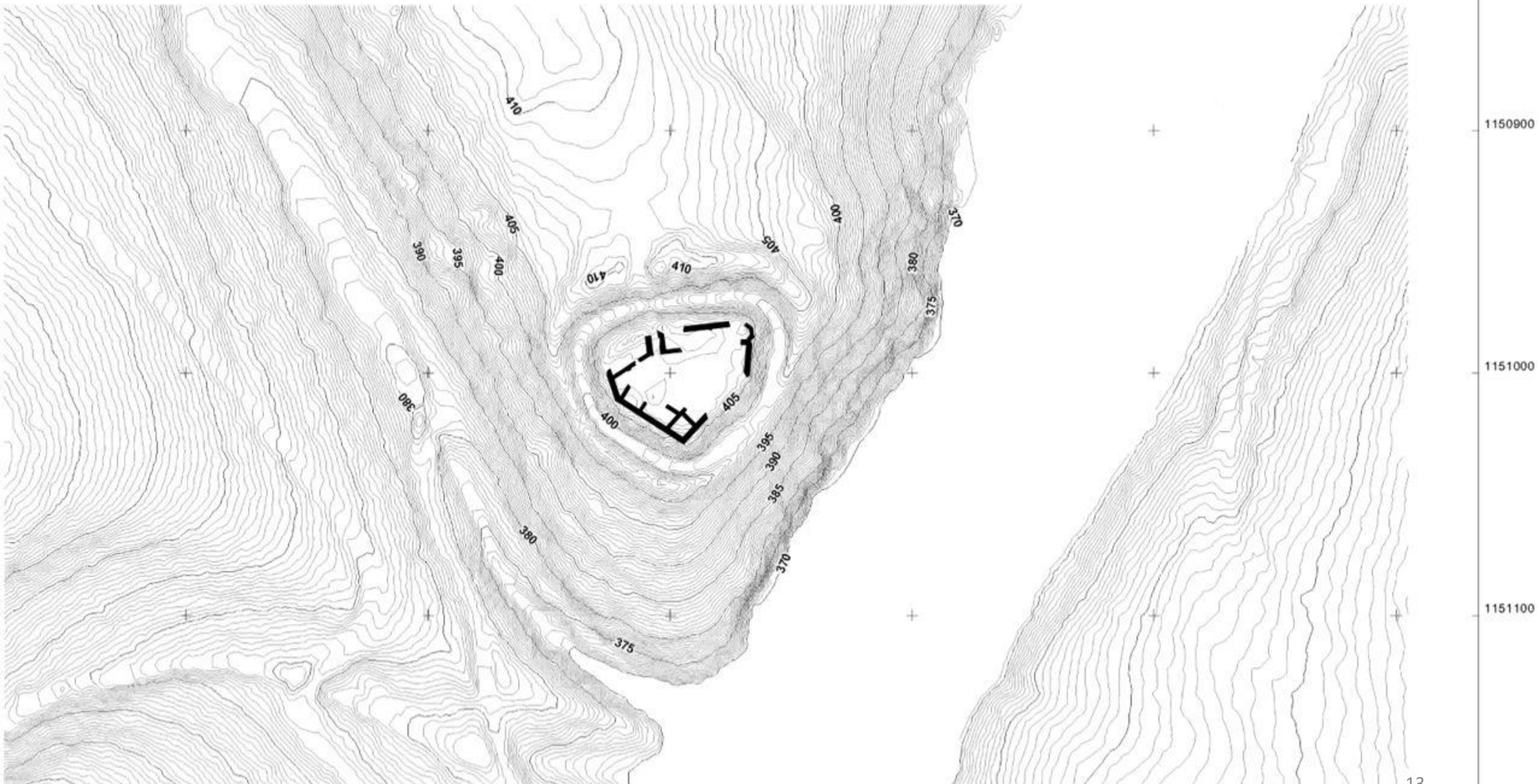


Vedoucí archeologického výzkumu Prof. PhDr. Rudolf Krajíc, CSc. z Archeologického ústavu Jihočeské univerzity v Českých Budějovicích. Dostupné z: <https://zakrasnejsivimperk.cz>

Obnovil Karel IV. původně
přemyslovský hrad?


Archeologický výzkum započatý roku 2019 zatím nepřinesl téměř žádné artefakty ze 14. století.

Předpokládaný Karlův záměr:
hrad + rezidenční město

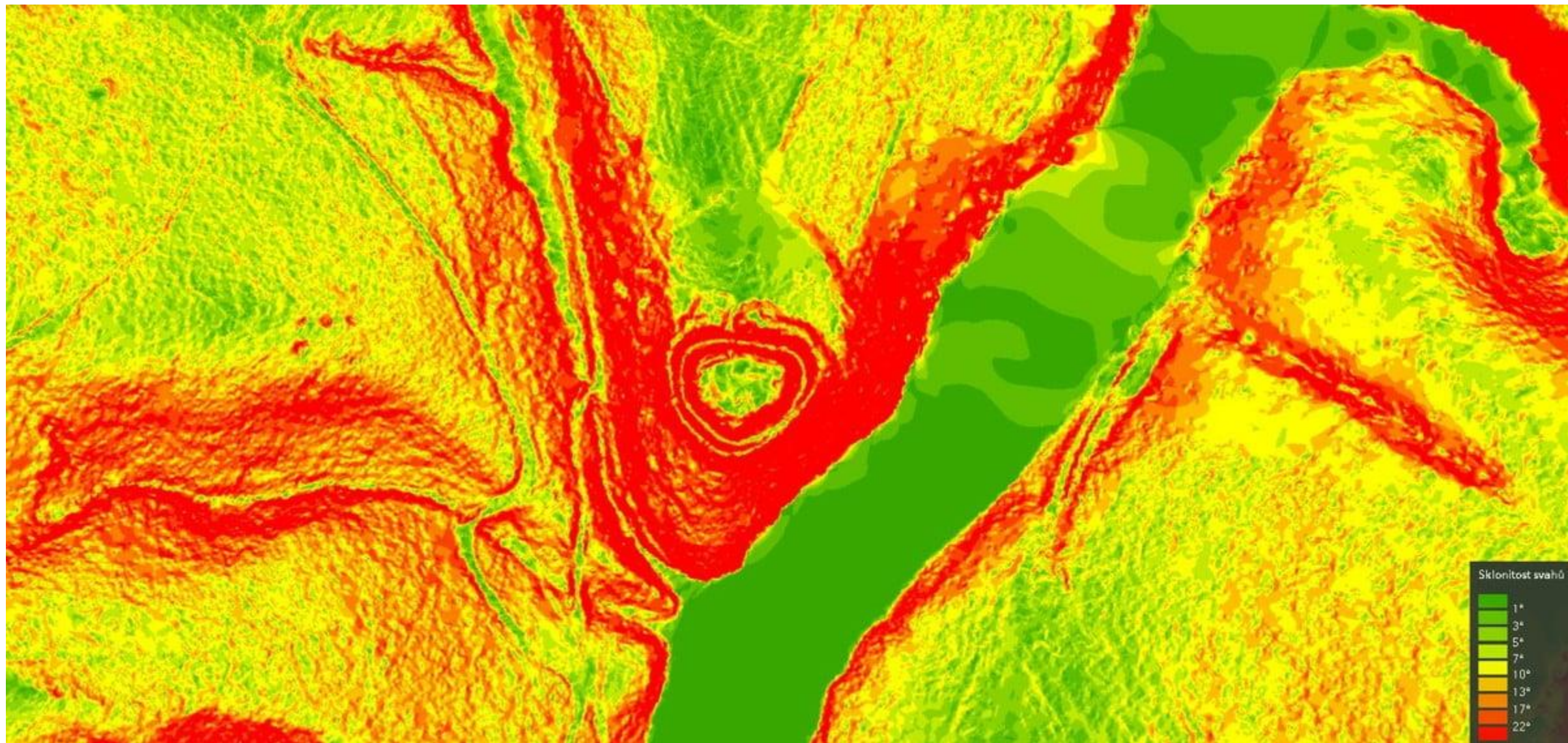




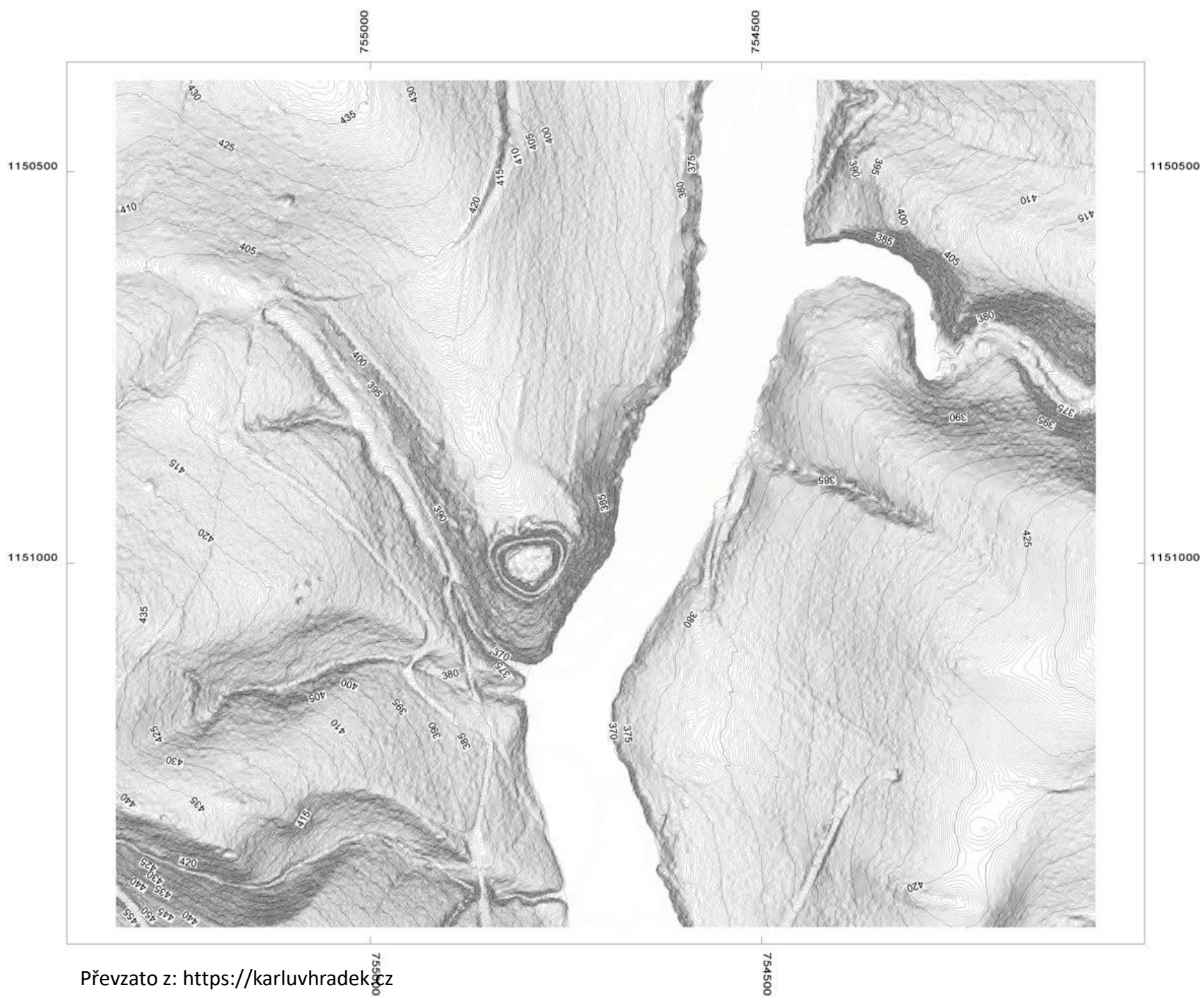
Převzato z: <https://karluvhradek.cz>



Převzato z: <https://karluvhradek.cz>



Převzato z: <https://karluvhradek.cz>



Převzato z: <https://karluvhradek.cz>

Measure

Type




Length
4.63 m

Delta
ΔX: 2.09 m
ΔY: 0.16 m
ΔZ: 4.13 m

Point 1
X: 792.49 m
Y: 982.55 m
Z: 411.05 m

Point 2
X: 790.40 m
Y: 982.39 m
Z: 415.18 m



Create
in RealWorks



