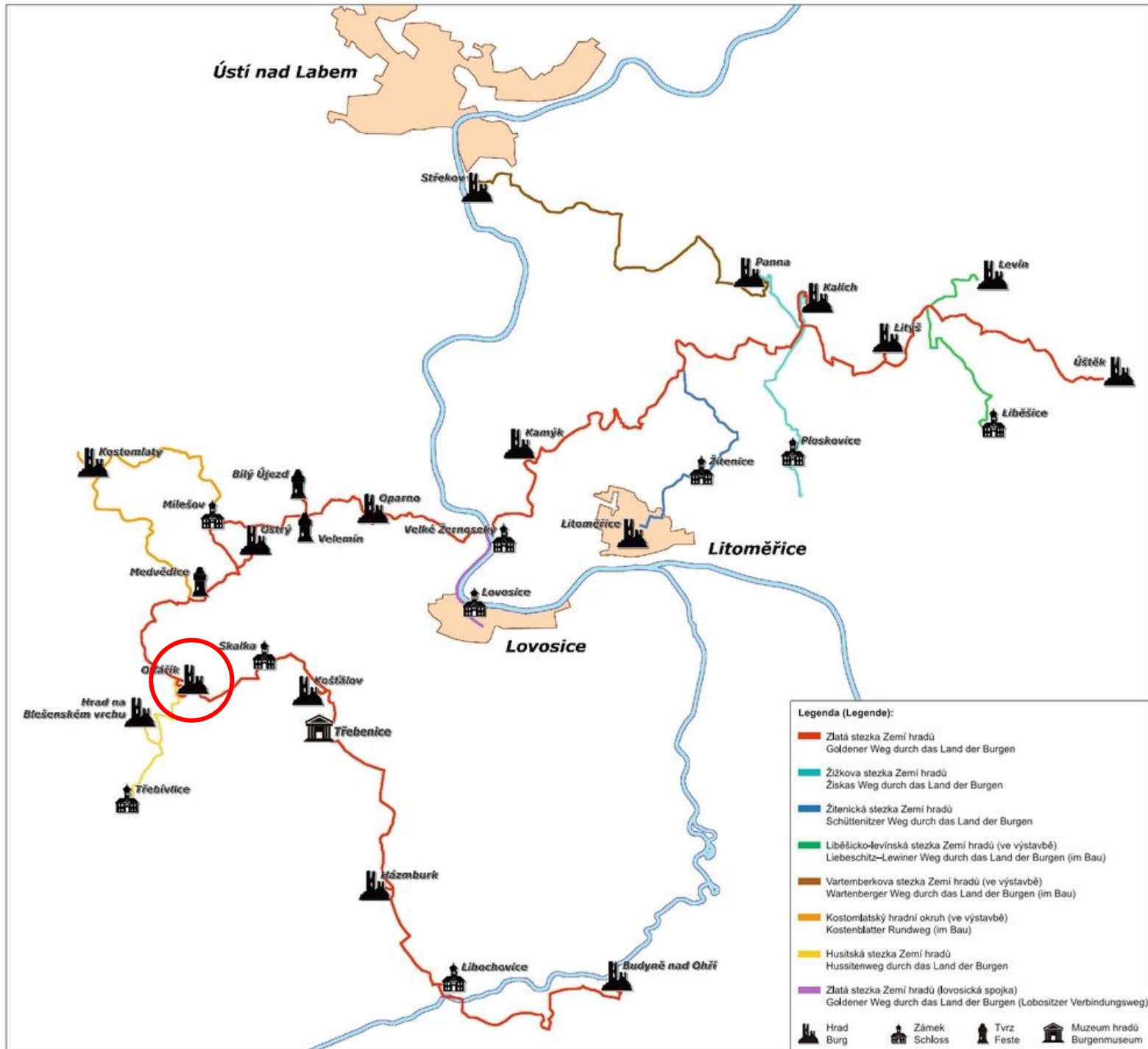


Oltářík

Mgr. David Mikoláš

2019



Historie

První písemná zmínka

- 11. června 1450, Teplice:
 - Jakub z Vřesovic a na Žluticích a jeho syn Jan z Vřesovic a na Chomutově zastavují ve 300 kopách grošů Janovi z Polenska a jeho dědicům hrad Oltářík s vesnicemi Chrášťany a Děkovka i dalším příslušenstvím (s výjimkou háje Radovice příslušející k Podsedicím) a slibují mu dosáhnout na jmenovaný hrad a vesnice královského zápisu, jakmile bude český trůn znovu obsazen.

„My Jakub z wrzessowycz sedienym na zluticzich a Jan z wrziessowycz sedienym na chomuthowie wyznawame..., ze jsme zastawili... hrad nass Woltarzik s horau...“






Listina Jakuba a Jana z Vřesovic z 11. června 1450. Foto Stanislav Loudát
Převzato z: LEHKÝ, Ivan a Milan SÝKORA. *Oltářík. Hrad Jakoubka z Vřesovic.* Most: ÚAPPSZ,
2015, s. 98.

Dějiny

- 1450: první písemná zmínka o hradu, **Jakoubek z Vřesovic a jeho syn Jan** zastavují hrad s příslušenstvím Janovi z Polenska
- 1450-1468: hrad v držení Jana z Polenska a jeho syna Mikuláše
- 1468: Mikuláš z Polenska postupuje bratrům Janovi a Oldřichovi z Hazmburka a Kosti zástavní list na hrad Oltářík
- 1468-1531: co se dělo s hradem, nevíme, hypoteticky jej mohl od svých přátel Zajíců z Hazmburka získat Vilém starší z Ilburka (1476?)
- 1531: Vilém mladší z Ilburka a na Ronově odkázal majetky do životní správy své manželce Anežce z Helfenštejna
- 1538: po Vilémově smrti panství skutečně přešlo na Anežku



Listina Mikuláše z Polenska z 23. března 1468. Foto Stanislav Loudát
Převzato z: LEHKÝ, Ivan a Milan SÝKORA. *Oltářík. Hrad Jakoubka z Vřesovic.* Most: ÚAPPSZ, 2015, s. 100.

Dějiny

- 1544: Anežka z Helfenštejna získala na Oltářík královský majestát a potvrzení, tehdy byl již **pustý** („zámek *Woltarzijk pustý se dvěma vesnicemi, t. Chrasstiany a Diakowku*“)
- 1550: Oltářík drží Volf z Vřesovic, majitel Doubravské hory, Krupky, Kyšperka a Teplic
- 1569: hrad Volfem z Vřesovic odkázán dcerám Anně, Magdaléně a Barboře a bratru Bernartovi
- 1576: Anna a Magdaléna postoupily pustý zámek Oltářík a vsi Lahovice, Řisuty, Chrástany a Děkovku Šebestiánovi, Václavovi a Janovi z Vřesovic
- 1612: **poslední zmínka** o Oltáříku jakou o poustce v držení Jana z Vřesovic a Podsedic

Přehled majitelů hradu

1440-1450: Jakoubek z Vřesovic a jeho syn Jan


1450-1468: Jan z Polenska a jeho syn Mikuláš

1468-1476?: bratři Jan a Oldřich Zajícové z Hazmburka

1476?-1538: Vilém st. a Vilém ml. z Ilburka

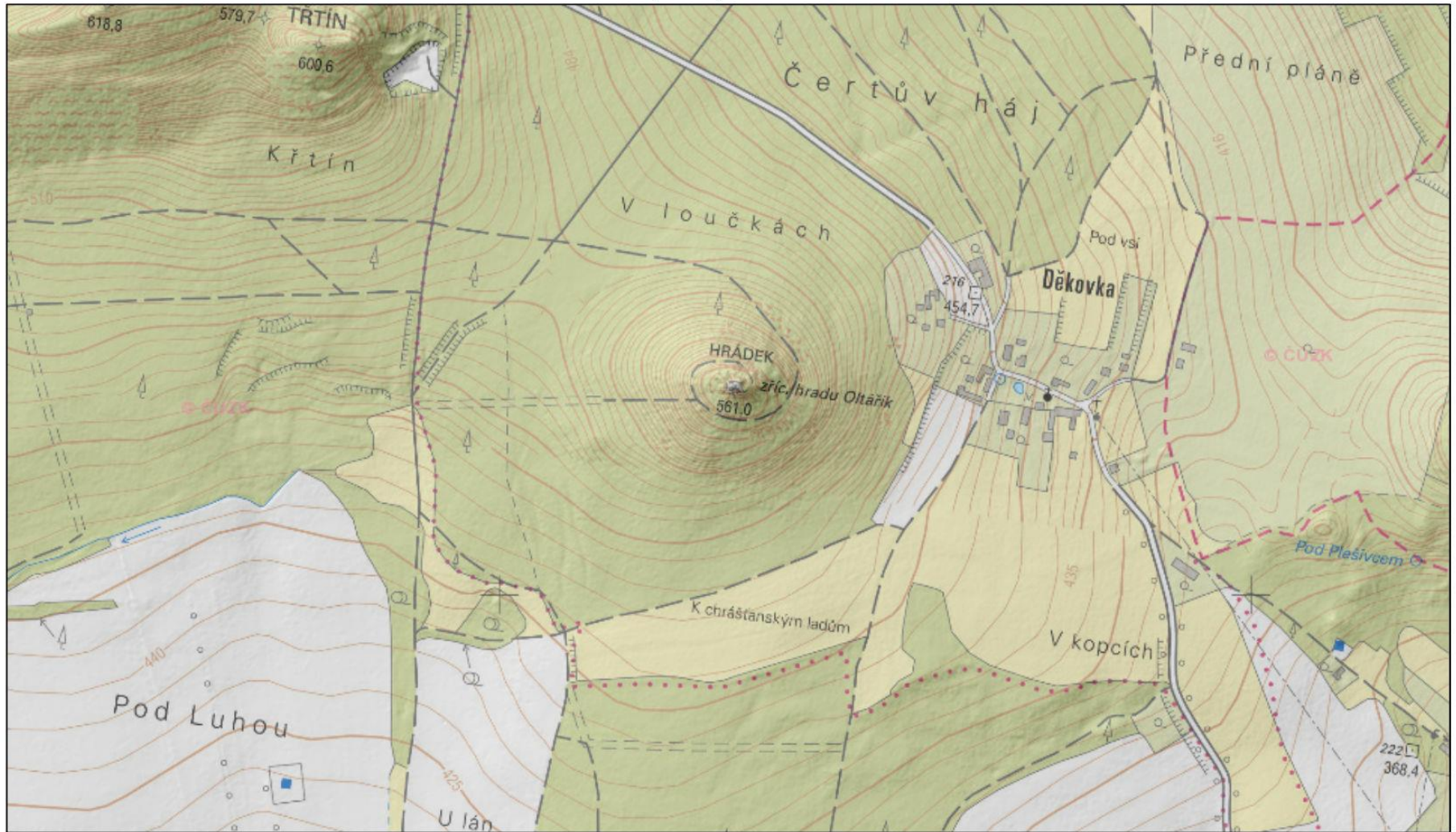
1538-1550: vdova Anežka z Helfenštejna

1550-1612: Vřesovcové z Vřesovic




Analýza výškopisu (LIDAR)


Základní mapa - průhlednost 60 %



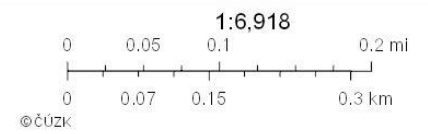
March 3, 2019



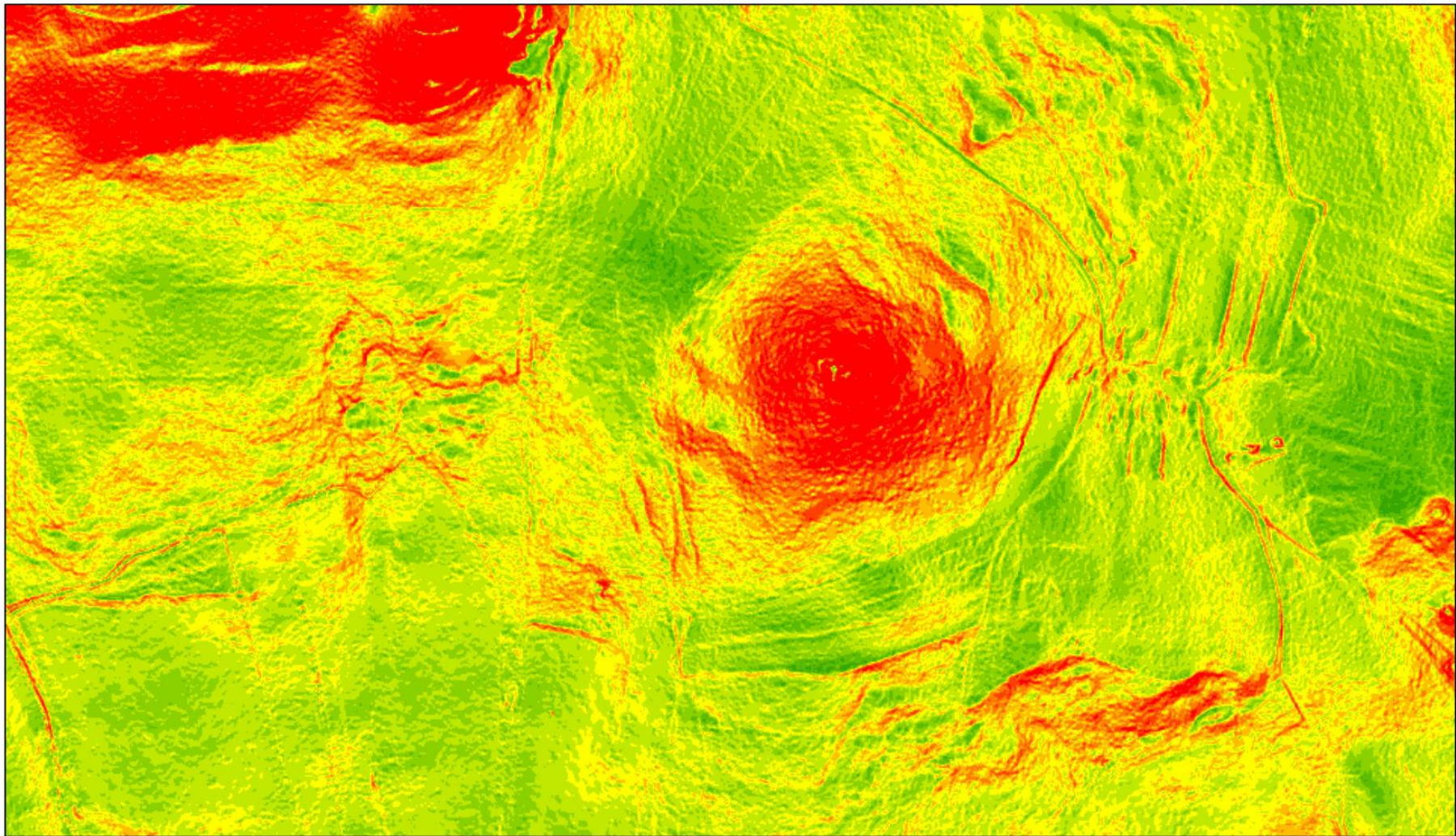
Stínovaný reliéf




March 3, 2019




Sklonitost svahů




March 3, 2019



Výběr z ikonografie



Oltářík. Litografie z doby před rokem 1848 zveřejněná v knize F. A. Hebera

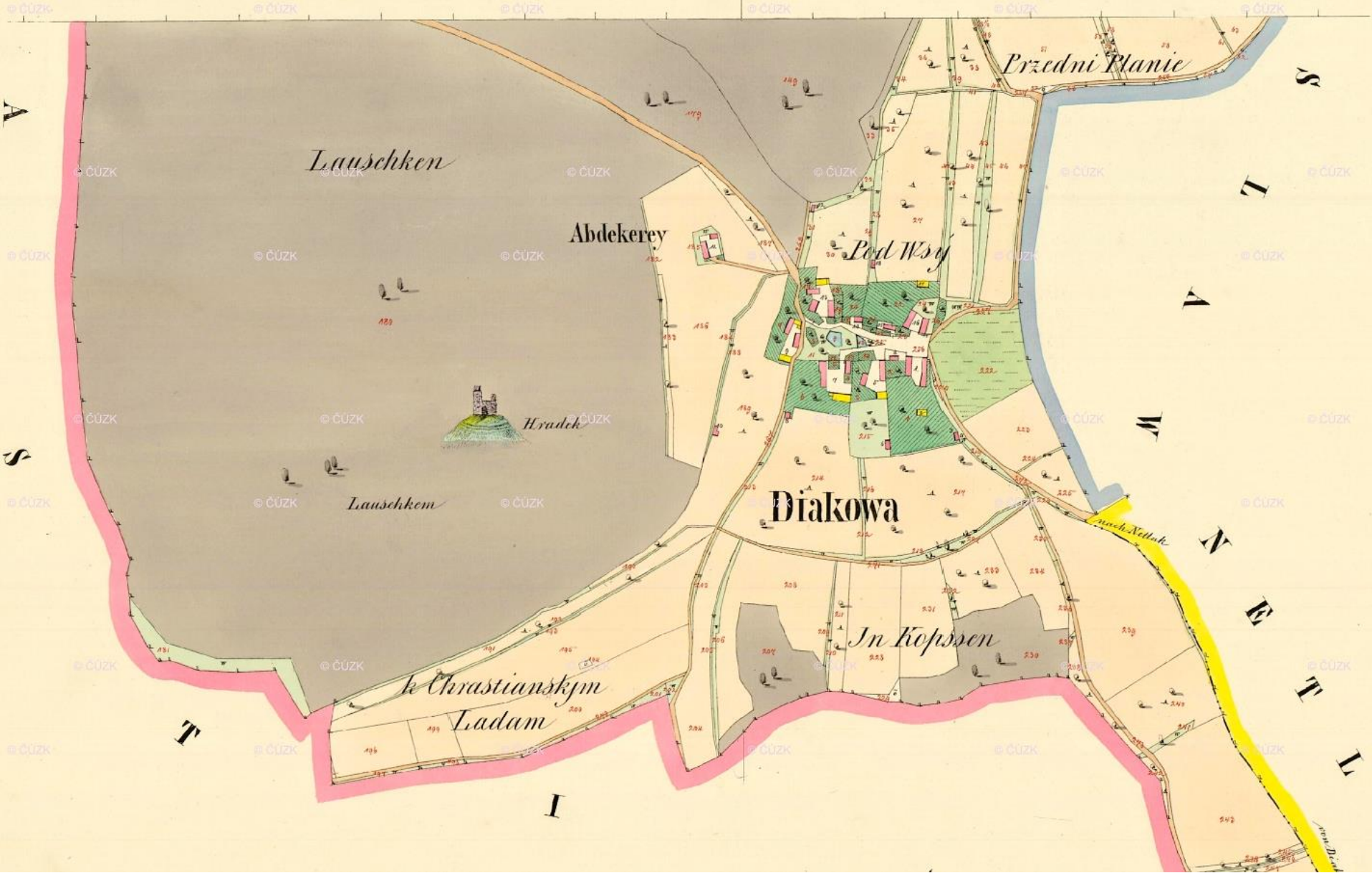


Oltářík. Vyobrazení hradu od Antonína Lewého z doby před rokem 1897

Kartografie



Otářík na Müllerově mapování - Čechy, mapový list č. 7 (oldmaps.geolab.cz).



Oltářík na Stabilním katastru, Císařské povinné otisky map stabilního katastru Čech 1:2880 (1824-1843) [1105-1] (ags.cuzk.cz/archiv/).



Oltářík na II. vojenském (Františkově) mapování - Čechy, mapový list W_5_I a mapový list W_5_II (oldmaps.geolab.cz).

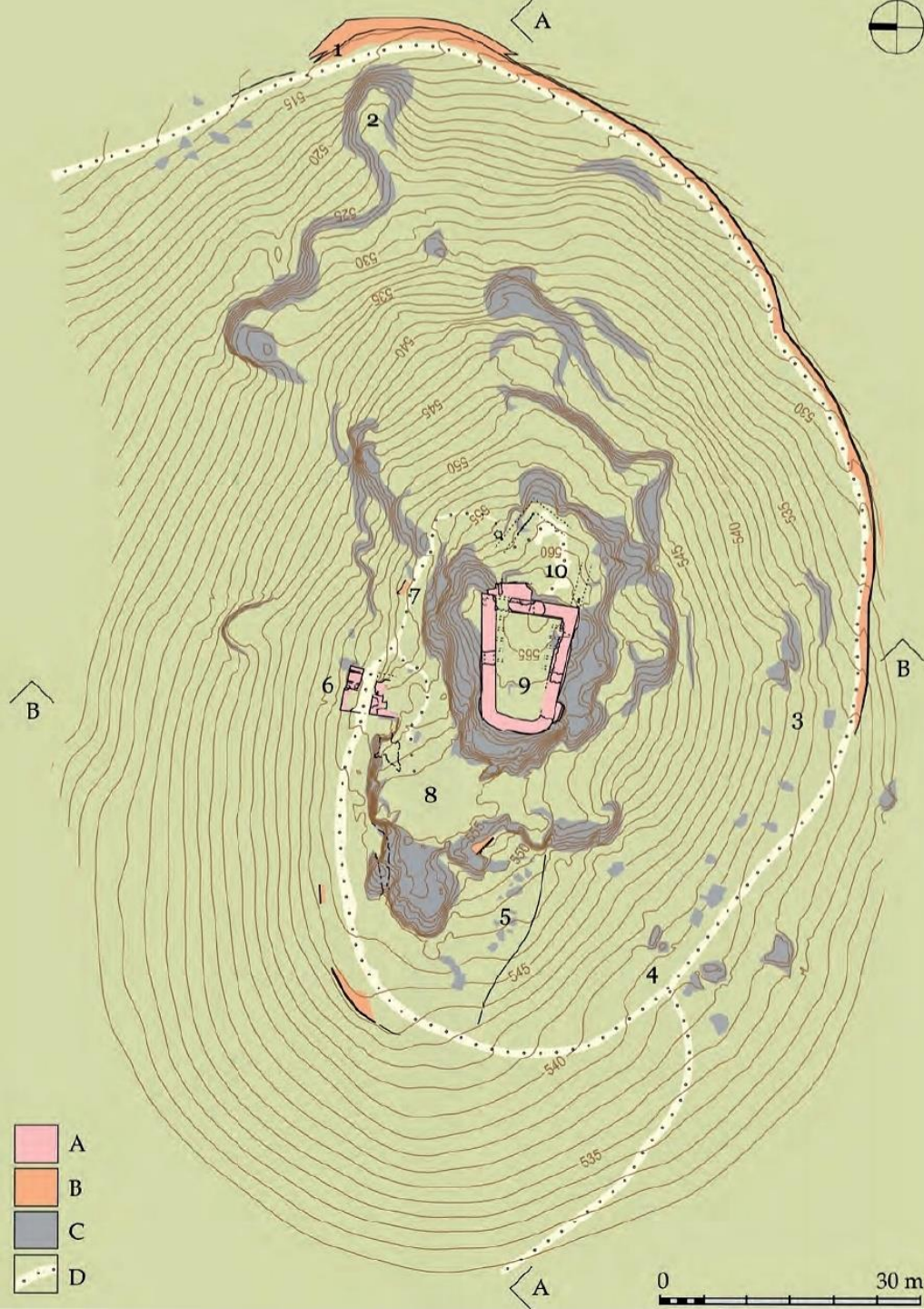


Oltářík letecky na portálu Mapy.cz 2019.



Oltářík letecky na portálu Mapy.cz 2019. Detail

Fotogrametrie

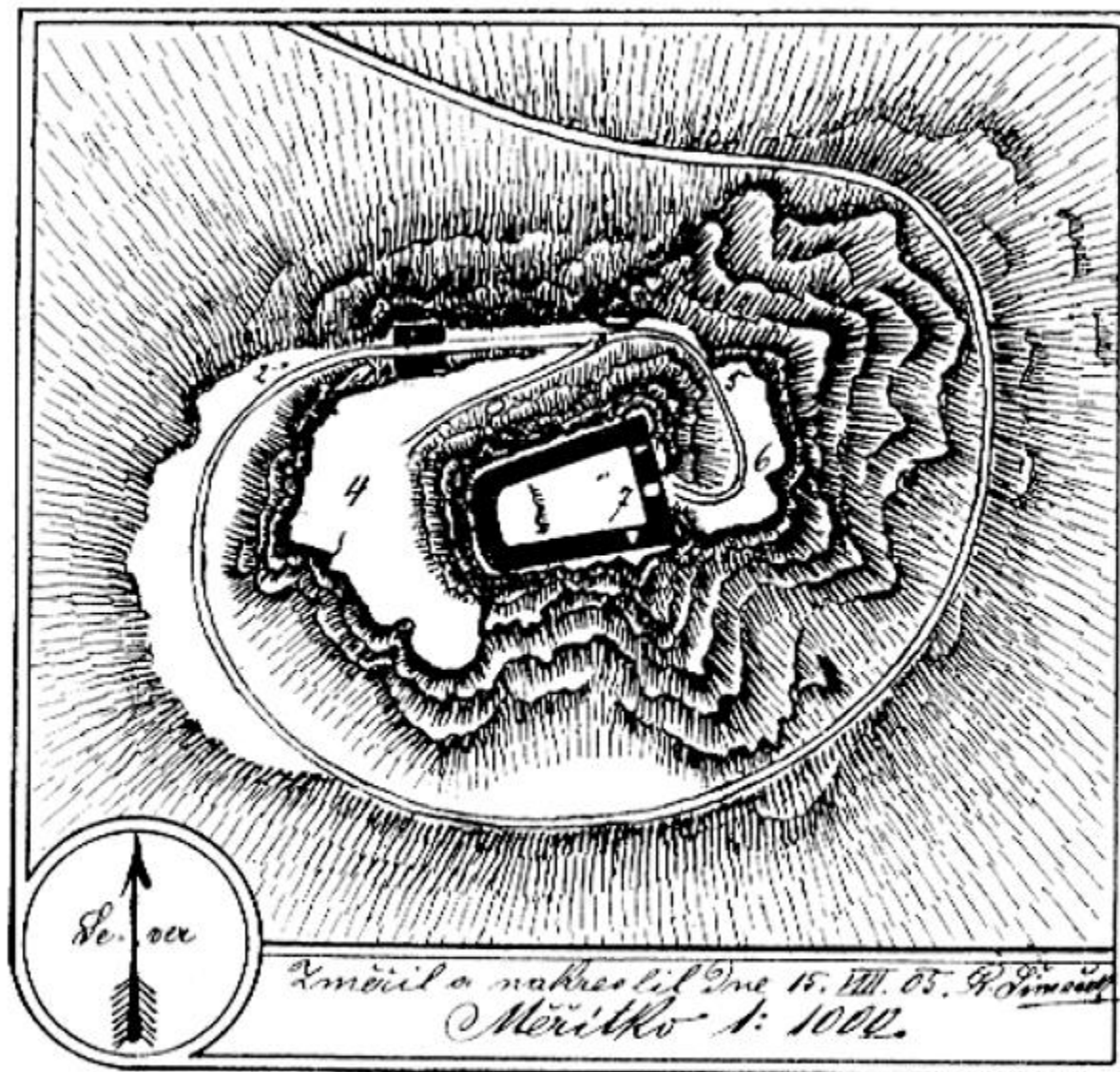


Půdorys současného hradu Oltářík.

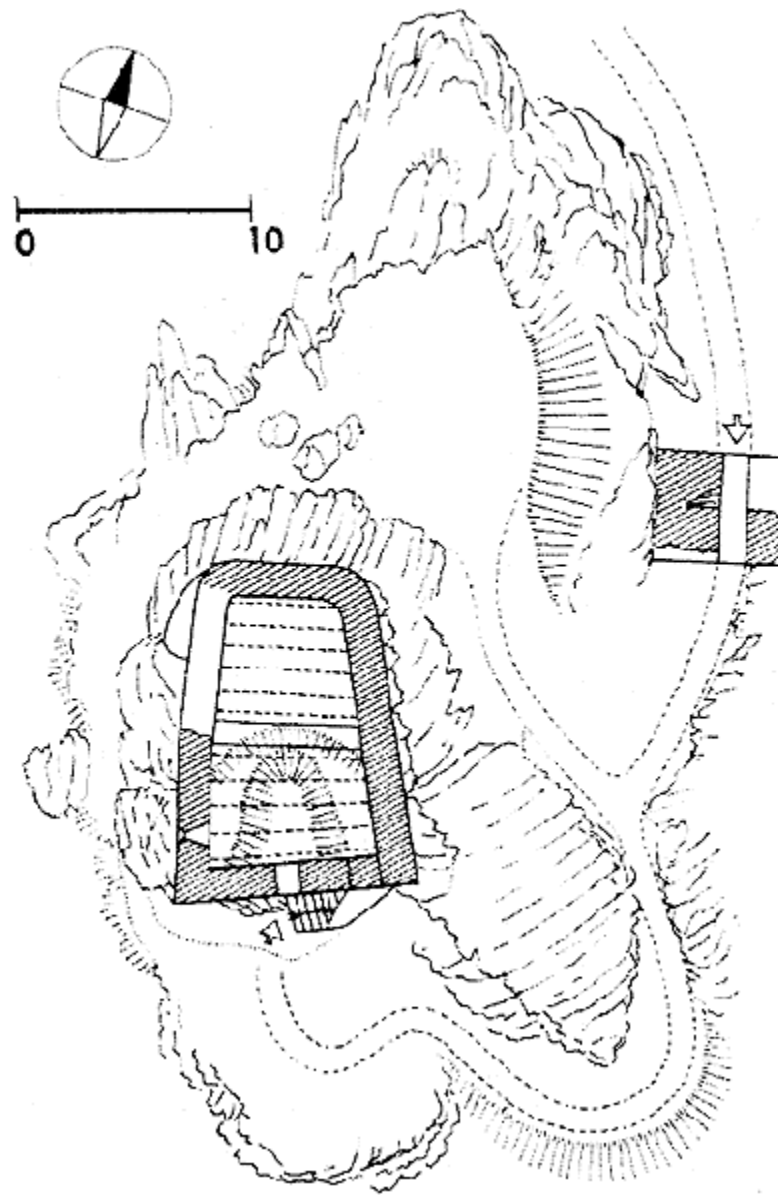
- A – zdivo na maltu,
- B – zdivo na sucho,
- C – skála,
- D – komunikace,
- 1 – zaoblený taras skládaný z kamene nasucho
- 2 – výrazný skalní blok
- 3 – širší, ve směru cesty stoupající spočinek
- 4 – místo připojení západního ramene přístupové komunikace
- 5 – lineární val či násep vnějšího opevnění
- 6 – druhá brána
- 7 – předpokládání třetí brána
- 8 – uměle srovnané prostranství
- 9 – obytná věž (donjon)
- 10 – nevelký dvorek

Vyhodnocení letecké fotogrammetrie Pavel Hlavenka, geodetické zaměření Jiří Šály, plán Ivan Lehký.

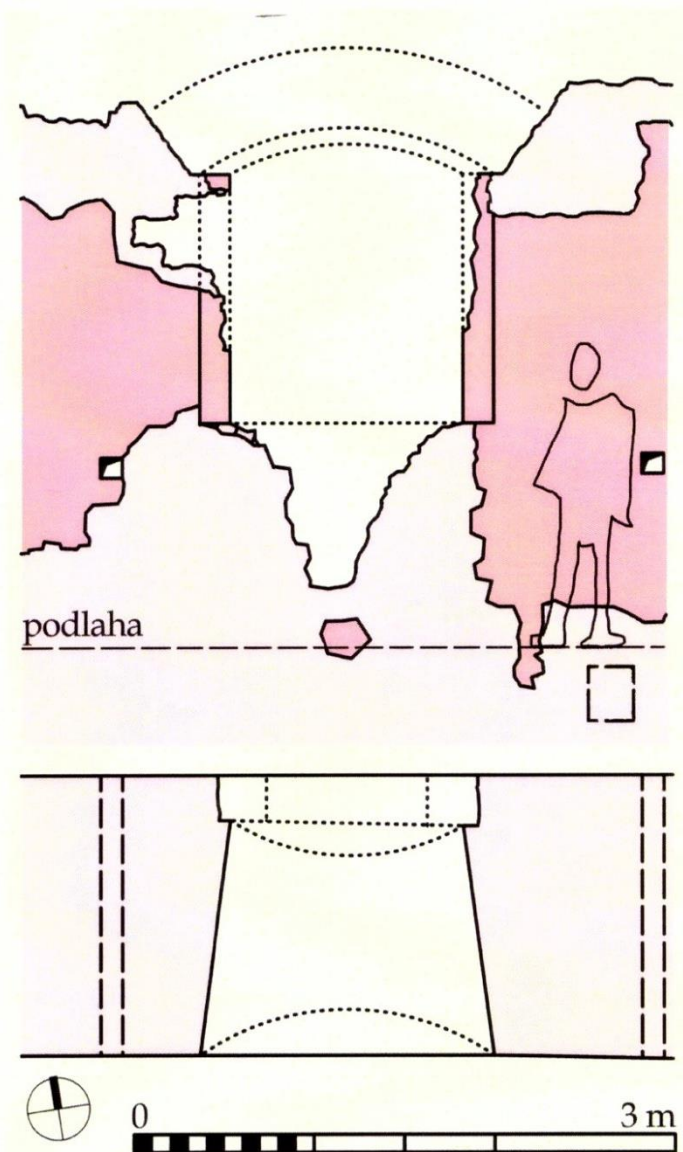
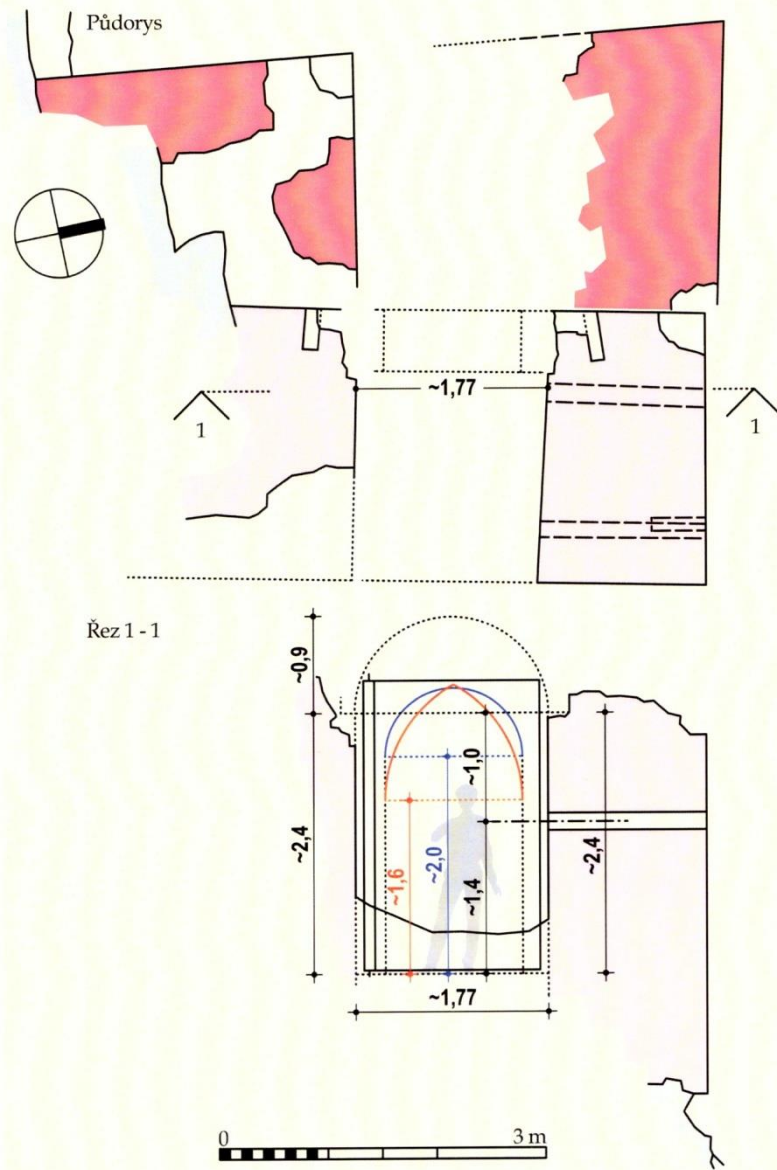
Stavební podoba



Oltářík. Půdorys hradu podle R. Šimečka z roku 1905



Oltářík. Půdorys hradu podle D. Menclové z roku 1972



**Vlevo půdorys a řez průjezdem druhé hradní brány s rekonstrukcí možných tvarů portálu a klenutí průjezdu, vpravo okno v severní stěně přízemní obytné věže v pohledu zevnitř a půdorys. Stavební zaměření a plán Ivan Lehký
Převzato z: LEHKÝ, Ivan a Milan SÝKORA. *Oltářík. Hrad Jakoubka z Vřesovic*. Most: ÚAPPSZ, 2015, s. 40 a 51.**



Oltářík. Rekonstrukce podoby hradu podle Ing. Ivana Lehkého z roku 2012



Oltářík. Rekonstrukce podoby hradu podle Ing. Ivana Lehkého z roku 2015



Hrad Oltářík - 2. díl seriálu Hrady, zámky a tvrze na českém severozápadu

Fotogalerie

100
DĚKOVKA
LT000m

PĚŠÍ TRASA KČT
VLASTISLAV 3 km
TŘEBENICE (NÁM.) 6 km
DALE LIBOCHOVICE 17 km
LT006
2003

PĚŠÍ TRASA KČT
LHOTA 3 km
MEDVĚDICE 5,5 km
MILEŠOVKA (ROZC.) 12 km
LT006B
2003

PĚŠÍ TRASA KČT
HRÁDEK (ODB. KE ZŘÍC.) 0,5 km
TŘEBÍVLICE (NÁM.) 6 km
2003
LT006

LESYČR ZELENÁ
PRO VAŠE KROKY
podporujeme značení turistických tras

























